
[illegible]

Za zgodność kopii
(odpis) z oryginałem

Mr. egz.

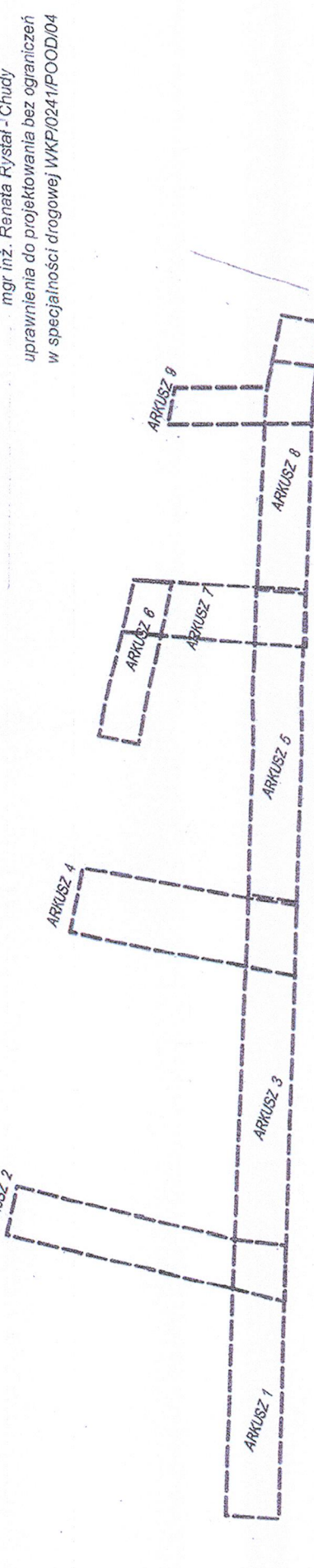
JK PROJEKT

 Inwestor: **Miejski Zarząd**
Drog Wojewódzki
ul. Miłkacz 51
61-623 Poznań

[illegible]

-51-



Niniejszy plan usytuowania sieci uzbrojenia terenu został sporządzony na mapie do celów projektowych przyjętej do zasobu pod identyfikatorem P.3001.2016.1 w dniu 12.12.2016

[illegible]

Powierzam się, że niniejszy dokument został
Pozostała część formularza przeznaczona jest dla
techniczny wpisany do ewidencji materiałów
państwowego zasobu geologicznego i kartograficznego

STARSZA CHODZIESKI


? 3001A 2016-1916

(niezależnie od rodzaju i ilości zasoby - opłaty technicznej)

12 OCT 2018

(Data przyjęcia kosztów technicznych do ewidencji przedsiębiorstwa)

Za w.p. 2018



(Imię, nazwisko, stanowisko)
S. Górnalski / Naczelnik wydziału

ODDZIAŁ